



**Amt für regionale Landesentwicklung (ArL) -Leine-Weser-  
Geschäftsstelle Sulingen**

Projekt Brebber-Graue, Verf.- Nr.: 2678  
Az: 4.2.3 VV

Sulingen, den 30.03.2017

## **Niederschrift**

über die 2. Arbeitskreissitzung im Projekt Brebber-Graue am 22.03.2017 im Gasthaus Uhlhorn in Brebber

Anwesend: Herr Stührmann                      ArL -Geschäftsstelle Sulingen-  
sowie AK Mitglieder gem. anliegender Teilnehmerliste (Anlage 1)

Herr Stührmann eröffnet die Arbeitskreissitzung um 19:30 Uhr und begrüßt alle Anwesenden. Gegen Form und Frist der Ladung werden keine Einwendungen erhoben.

### **TOP 1 Genehmigung der Niederschrift über die Sitzung vom 15.02.2017**

Auf Befragung von Herrn Stührmann stimmen die Mitglieder der Niederschrift der vorgelegten Form zu, so dass sie auf der Homepage der SG veröffentlicht werden kann.

### **TOP 2 Erstellung eines Erschließungskonzeptes - Wirtschaftswege -**

Herr Stührmann gibt einleitend Erläuterungen zu den Grundstrukturen des ländlichen Wegenetzes und den Ausbaustandards in der Flurbereinigung.

#### **Wirtschaftswege**

- erschließen die land- und forstwirtschaftlichen Flächen,
- sind keine klassifizierte Straßen (Bundes-, Landes-, Kreis- und Gemeindestraßen),
- können im öffentlichen oder im privaten Eigentum stehen.

Gegenstand der Betrachtung im AK sind die Wirtschaftswege außerhalb der geschlossenen oder im Zusammenhang bebauten Ortslagen. Sie untergliedern sich in:

Hauptwirtschaftswege:	Verbindungscharakter ganzjährige Nutzung, häufige Belegungsverkehre, häufig Multifunktional Befestigung als Vollbahn (= ganze Breite) in Bitu oder Beton, Fahrbahnbreite bis zu 3,5 m, Fahrbahnrandbefestigung meist in Schotter, ggfs. Ausweichstellen.
-----------------------	---

Wirtschaftswege:	Unterverteilung der Verkehre, Erschließung größerer Feldlagen, z.T. ganzjährige Nutzung, insbes. wenn Hof-, Stall- oder Biogasanlagen anliegen, Fahrbahnbreite i.d.R. 3,0 m, Fahrbahnrandbefestigung in Teilen in Schotter, Befestigung als Vollbahn oder Spurbahn in Bitu und Beton oder als Vollbahn in Schotter, ggfs. Ausweichstellen.
Feldwege	Erschließung einzelner Feldblöcke, häufig als Stichwege, selten Begegnungsverkehre, Befestigung i.d.R. in Schotter, Fahrbahnbreite 3,0 m.

Es wird kurz auf die unterschiedlichen Befestigungsarten eingegangen.

Anhand einer Planungskarte, in der auch die in den letzten Jahren von der Gemeinde sanierten Wege dargestellt sind, werden die Hauptwirtschaftswege, die das Rückgrat des Wegenetzes bilden, benannt und deren Bedeutung, Zustand und Entwicklungsziele besprochen:

- ① Steimker Weg
- ② Forthweg
- ③ Dorfstraße
- ④ Im Dorfe
- ⑤ Mühlenstraße
- ⑥ Hackenstraße
- ⑦ Schulstraße
- ⑧ Staffhorster Straße
- ⑨ Große Heide
  
- ⑪ Zur Darrloge
- ⑫ Dienstborsteler Weg

Durch die Gemeinde Asendorf sind an folgenden Wegen Unterhaltungsmaßnahmen vorgenommen worden:

1. Steimker Weg, von Johanneweg bis Weg „Zu den Fischteichen“)
2. Im Hagen (an der östlichen Planungsgrenze gelegen)
3. Schulstraße, von B 6 bis Hackenstraße
4. Dankleffs Feld
5. Große Heide

Die Sanierungsmaßnahmen am Weg „Große Heide“ sind älteren Datums. Der Weg weist mittlerweile wieder größere Schäden auf.

Breite Diskussion nimmt der Dienstborsteler Weg ein. Der Weg, der einen hohen Sanierungsbedarf aufweist, besitzt eine erhebliche Bedeutung für die Erreichbarkeit der Flächen an der Westgrenze des Betrachtungsraums. Gleichzeitig stellt der die kürzeste Verbindung von Dienstborstel/Staffhorst nach Asendorf dar.

Es soll im weiteren Planungsverlauf geprüft werden, ob ein abgestufter Ausbau (Teilstrecken in Schotter), verbunden mit einer Sperrung für Pkw-Verkehr (Polder o.ä.), sinnvoll ist.

Sowohl bei der Staffhorster Straße als auch beim Dienstborsteler Weg ist es erforderlich, mit der Gemeinde Staffhorst darüber zu sprechen, ob die in der Gemarkung Dienstborstel liegenden Bereiche in den Betrachtungsraum aufgenommen werden sollen. Eine Sanierung der Wege ist nur unter finanzieller Beteiligung von Dienstborstel möglich.

Eine Übersichtskarte mit den Hauptwirtschaftswegen ist als Anlage 2 beigefügt.

Das ArL wird in einem nächsten Schritt die Wege auf Ausbaubedürftigkeit untersuchen.

### **TOP 3 Abgrenzung des Planungsraumes**

Anhand der Karte in Anlage 2 werden Anpassungen des Planungsraumes besprochen.

Zustimmung findet der Ausschluss der bereits am Verfahren Warpe beteiligten Flächen.

Für den südwestlichen Bereich, der an Dienstborstel angrenzt und bei dem die Gemeinde-/Gemarkungsgrenze in Teilen durch Bewirtschaftungseinheiten verläuft (Anlage 3), hat das ArL die Zustimmung des AK Gespräche mit der Gemeinde Staffhorst und den Betroffenen darüber Gespräche zu führen, ob der Bereich in die Planungsüberlegungen aufzunehmen ist.


Gleichfalls ist noch zu prüfen, ob der Bereich „Masebruch“, gelegen an der westlichen Grenze und über den Dienstborsteler Weg erschlossen, der eine ungünstige Flächenstruktur und Binnerschließung aufweist, in den Planungsraum aufgenommen werden kann.

Die in der 1. AK angesprochene Erweiterung des Gebietes nach Norden über die Calle hinaus wird vorerst zurückgestellt.

### **TOP 4 Allgemeine Fragen und Verschiedenes**

Unter diesen Tagesordnungspunkt erfolgen keine Beiträge.

Die 2. AK Sitzung wird gegen ca. 21:45 Uhr geschlossen.



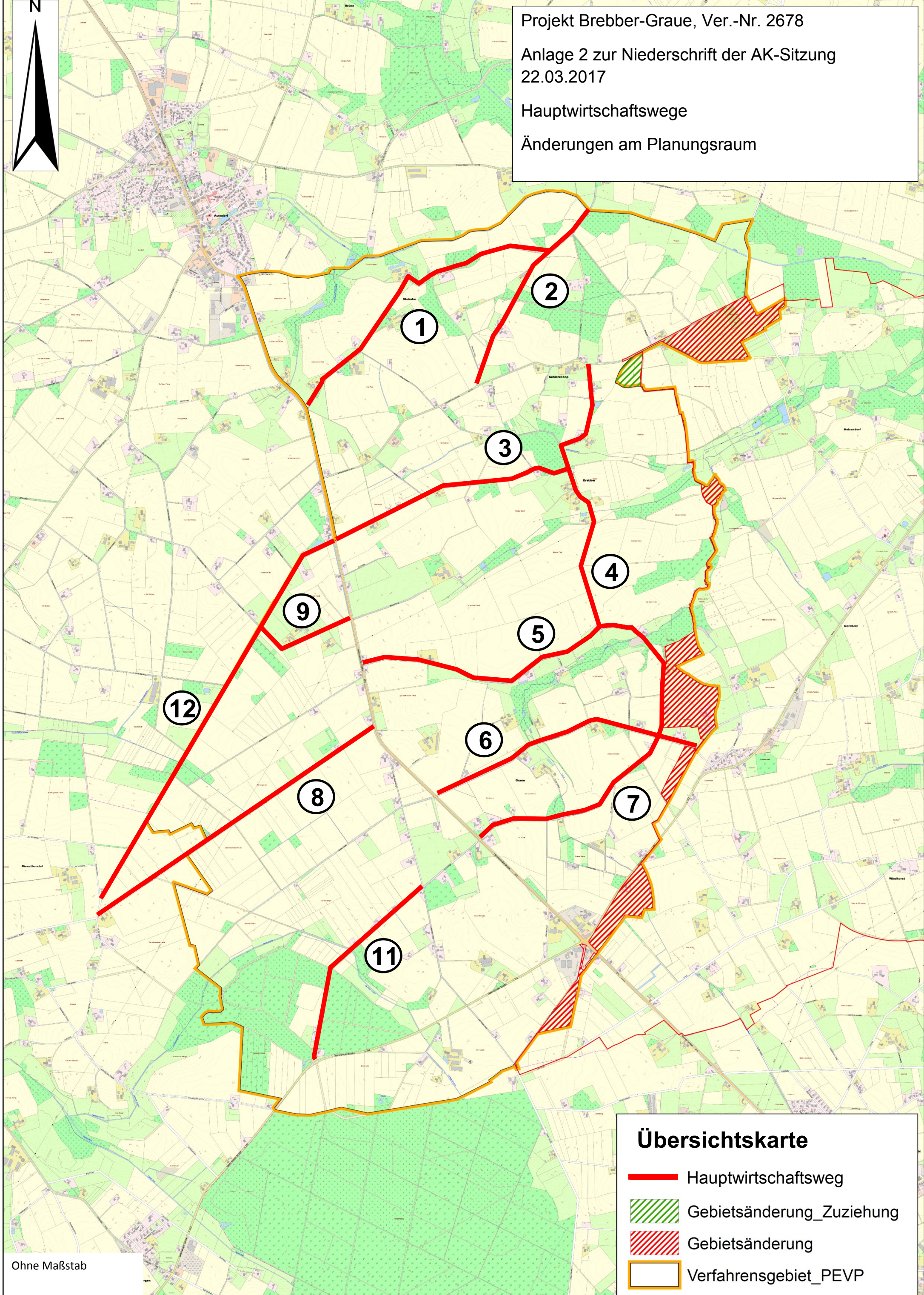
(Stürmann)







Amt für regionale  
Landesentwicklung Leine- Weser  
Geschäftsstelle Sulingen

## Arbeitskreis Brebber-Graue

Teilnehmerliste				
Gegenstand der Besprechung		2. Arbeitskreissitzung		
am 22.03.2017		im Gasthaus Uhlhorn		
	Name	Adresse	Ort	Unterschrift-
1	Lena Bartels	Am Lohkamp 12	27254 Staffhorst	<i>L. Bartels</i>
2	Gerd Brüning	Schierenhoper Str. 6	27330 Asendorf	<i>G. Brüning</i>
3	Hans Bockhop	Büntstraße 1	27330 Asendorf	<i>H. Bockhop</i>
4	Björn Holthus	Allerbruch 1	27330 Asendorf	<i>B. Holthus</i>
5	Carsten Dierks	Osterheide 1	27330 Asendorf	<i>C. Dierks</i>
6	Henrik Döhrmann	Mühlenstraße 1	27330 Asendorf	<i>H. Döhrmann</i>
7	Frank Hünecke	Schierenhoper Straße 14	27330 Asendorf	<i>F. Hünecke</i>
8	Heinfried Kabbert	Am Döhren 2	27330 Asendorf	<i>H. Kabbert</i>
9	Albrecht Kracke	Siedenburger Straße 7	27330 Asendorf	<i>A. Kracke</i>
10	Sven Lübbe	Hannoversche Straße 32	27330 Asendorf	<i>S. Lübbe</i>
11	Arnhild Meinke	Hackenstraße 6	27330 Asendorf	<i>A. Meinke</i>
12	Holger Meyer	Alte Schule 2	27330 Asendorf	<i>H. Meyer</i>
13	Andreas Rengstorf	Im Dorfe 4	27330 Asendorf	<i>A. Rengstorf</i>
14	Ralf Schlesselmann	Siedenburger Straße 1	27330 Asendorf/Graue	<i>R. Schlesselmann</i>
15	Eyck Steimke	Hannoversche Straße 45	27330 Graue	<i>E. Steimke</i>
16	Gerd Thölke	Große Heide 1	27330 Asendorf	<i>G. Thölke</i>
17	Hartmut Zacharias	Bahnhofstraße 25	27330 Asendorf	<i>H. Zacharias</i>
18	Christa Gluschak	Lange Str. 11	27305 Br.-Vilsen	<i>C. Gluschak</i>
19	Olaf Stührmann	Galtener Str.16	27232 Sulingen	<i>O. Stührmann</i>
20	Joachim Delekat	Galtener Str.16	27232 Sulingen	<i>J. Delekat</i>
21				
22				
23	Gast			
24	Gast			
25	Gast			



### Übersichtskarte

-  Hauptwirtschaftsweg
-  Gebietsänderung\_Zuziehung
-  Gebietsänderung
-  Verfahrensgebiet\_PEVP

Ohne Maßstab

Anlage 3 zur Niederschrift der AK-Sitzung am 22.03.2017

- Grenzverlauf zu Dienstborstel



Herausgeber: Landesamt für Geoinformation und Landesvermessung Niedersachsen - Katasteramt Syke

Diese amtliche Karte und die ihr zugrunde liegenden Angaben des amtlichen Vermessungswesens sind geschützt durch das Niedersächsische Gesetz über das amtliche Vermessungswesen (NVermG) sowie durch das Gesetz über Urheberrecht und verwandte Schutzrechte (Urheberrechtsgesetz) in der jeweils gültigen Fassung. Die Verwertung für nichteigene oder wirtschaftliche Zwecke und die öffentliche Wiedergabe sind nur mit Erlaubnis des LGLN zulässig.